

구정질문에 대한 답변서

(서면질문)

【복지정책과장 : 정영익 / 희망복지팀장 : 곽현규 / 주무관 : 사회복지 7급 최정순】

【복지정책과장 : 정영익 / 희망복지팀장 : 곽현규 / 주무관 : 사회복지 9급 김다영】

연락처(☎) : 2600-6711, 6535

조기만 의원 구정질문 내용

- 1번) 「찾아가는 동주민센터 사업」 관련
 - 각 동별 운영현황 및 복지사각지대 추진사업 및 실적

□ 답변내용 ----- (복지정책과)

- 찾아가는 동주민센터 사업에 많은 관심을 가져주시는 의원님께 진심으로 감사드립니다.
- 찾동의 다양한 사업을 대표적인 분야인 복지·건강·마을로 구분하여 각 동별 운영현황을 간단한 표와 함께 아래와 같이 말씀드리겠습니다.
- 우선 찾아가는 복지와 건강은 한 몸처럼 유기적으로 운영되고 있습니다. 복지 플래너인 사회복지담당과 방문간호사가 대상자를 찾아가는 방문을 직접 실시하면서 오히려 주민이 동주민센터를 찾아오는 횟수도 증가되었습니다. 그 결과 대상자들의 욕구를 더 정확히 파악할 수 있게 되었으며 다양한 지역사회 자원 발굴 및 연계, 주도적으로 문제해결을 함으로써 주민들의 호응과 만족도가 꾸준히 증가하고 있습니다.

○ 찾아가는 복지플래너는 65세 도래 어르신(2,039건), 출산가정(418건), 빈곤위기 가정(9,119건)을 대상으로 방문복지를 실시하고 있으며, 대상자 욕구에 맞는 자원(755건) 및 나눔가게발굴(102건), 다양한 서비스연계(119,420건)를 통해 지원을 아끼지 않고 있습니다.

○ 복합적 욕구를 가진 대상자의 체계적 지원을 통해 지역사회 내에서 문제를 해결하고 주도적으로 나설 수 있도록 지원하는 동단위 사례관리(249건) 또한 지속적으로 증가하고 있습니다.

- 찾아가는 복지 동별 운영현황

(2017. 9.30.현재, 단위: 건)

	대상별 상담실적				동단위 사례 관리	서비스 연계	자원발굴	나눔가게 발굴
	소계	65세 도래 어르신	출산가정	빈곤위기				
합 계	11,576	2,039	418	9,119	249	119,420	755	102
염 창 동	251	120	4	127	12	1,397	43	11
등 촌 1 동	473	87	24	362	5	1,741	66	7
등 촌 2 동	200	38	-	162	13	2,556	26	5
등 촌 3 동	1,680	181	1	1,498	25	3,848	58	11
화 곡 본 동	505	130	-	375	17	9,313	23	3
화 곡 1 동	372	109	2	261	9	8,931	76	7
화 곡 2 동	527	183	5	339	7	4,040	33	5
화 곡 3 동	259	93	-	166	16	8,023	21	6
화 곡 4 동	624	48	4	572	3	1,170	35	6
화 곡 6 동	707	139	17	551	14	13,023	41	7
화 곡 8 동	282	46	-	236	12	7,923	18	4
우 장 산 동	238	56	-	182	10	4,437	53	4
가 양 1 동	965	76	49	840	3	4,843	36	6
가 양 2 동	1,354	207	112	1,035	19	6,042	22	2
가 양 3 동	442	97	3	342	20	3,669	32	4
발 산 1 동	907	141	72	694	6	18,967	26	2
공 향 동	179	18	6	155	5	1,655	41	3
방 화 1 동	367	81	3	283	17	1,772	44	4
방 화 2 동	881	171	115	595	20	13,965	27	4
방 화 3 동	363	18	1	344	16	2,105	34	1

- 찾아가는 방문간호사는 보편 방문대상자인 65세 도래 어르신(1,099건)과 70세 도래 어르신(1,378건), 빈곤위기가정 등 기타 대상자(1,418건)로 구분하여 방문간호 업무를 실시하고 있습니다.

- 찾아가는 방문간호 동별 운영현황

(2017. 9.30.현재, 단위: 건)

	총등록 가구수	총등록 가구원	65세 도래 어르신				70세 도래 어르신				기 타		
			소계	동행	단독	내소	소계	동행	단독	내소	소계	빈곤 위기	기타
합 계	3,758	3,895	1,099	841	98	160	1,378	166	1,179	33	1,418	663	755
염 창 동	213	213	25	22	3	0	64	26	38	0	124	17	107
등촌1동	101	104	56	53	3	0	23	0	23	0	25	4	21
등촌2동	132	135	29	7	0	22	69	1	67	1	37	33	4
등촌3동	265	272	116	103	0	13	100	4	96	0	56	49	7
화곡본동	209	220	38	21	7	10	75	12	62	1	107	52	55
화곡1동	222	226	76	65	0	11	95	32	63	0	55	14	41
화곡2동	160	168	36	32	2	2	59	15	42	2	73	19	54
화곡3동	225	245	64	41	16	7	62	20	40	2	119	57	62
화곡4동	155	164	52	42	4	6	81	11	68	2	31	25	6
화곡6동	193	196	54	46	3	5	70	2	66	2	72	27	45
화곡8동	192	208	53	37	15	1	78	25	52	1	77	25	52
우장산동	112	114	35	30	2	3	37	3	34	0	42	12	30
가양1동	181	181	40	29	11	0	48	4	44	0	93	38	55
가양2동	168	169	76	66	6	4	44	1	43	0	49	26	23
가양3동	213	219	131	94	0	37	59	2	55	2	29	24	5
발산1동	172	173	47	44	2	1	78	0	78	0	48	41	7
공 항 동	177	185	22	17	3	2	111	2	104	5	52	26	26
방화1동	203	203	75	55	0	20	85	1	76	8	43	30	13
방화2동	266	295	40	15	9	16	68	0	65	3	187	67	120
방화3동	199	205	34	22	12	0	72	5	63	4	99	77	22

○ 이어서 마을공동체 조성 사업에 대해 말씀드리겠습니다. 동 단위 주민 역량강화 및 성장을 지원하고 주민 자치력을 강화하고자 추진되는 마을사업은 주민참여 지원사업, 마을기금, 마을계획 3개의 사업으로 구분되어 진행되고 있습니다.

○ 주민참여지원사업은 17개 나눔동에서 실시되고 있으며, 72건 신청·접수되어 64건 선정·지원 추진되고 있습니다.

마을기금사업은 발산1동에서만 추진되는 사업으로 고추장 담그기 및 판매를 통해 모금을 마련할 예정입니다.

마을계획은 화곡3동, 화곡6동, 방화3동 3개동에서 실행되며 6월말~7월초 마을 총회를 거쳐 동별 4건씩의 의제를 선정·실행 중에 있습니다.

- 마을공동체 조성 동별 운영현황

(2017. 9.30.현재, 단위: 건)

	동유형	추진사업명	주민참여 지원사업		마을 기금	마을계획	
			접수	선정		마을총회 개최일자	마을 실행의제
합 계			72	64	1		12
염 창 동	나눔동	주민참여지원사업	6	5			
등 촌 1 동	나눔동	주민참여지원사업	4	4			
등 촌 2 동	나눔동	주민참여지원사업	6	4			
등 촌 3 동	나눔동	주민참여지원사업	7	5			
화곡본동	나눔동	주민참여지원사업	4	4			
화 곡 1 동	나눔동	주민참여지원사업	4	4			
화 곡 2 동	나눔동	주민참여지원사업	3	3			
화 곡 3 동	함께동	마을계획	-	-		2017.7.4.	4
화 곡 4 동	나눔동	주민참여지원사업	5	4			
화 곡 6 동	함께동	마을계획	-	-		2017.7.7.	4
화 곡 8 동	나눔동	주민참여지원사업	3	3			
우장산동	나눔동	주민참여지원사업	4	4			
가 양 1 동	나눔동	주민참여지원사업	4	2			
가 양 2 동	나눔동	주민참여지원사업	5	5			
가 양 3 동	나눔동	주민참여지원사업	3	3			
발 산 1 동	나눔동	주민참여지원사업, 마을기금	4	4	1		
공 향 동	나눔동	주민참여지원사업	5	5			
방 화 1 동	나눔동	주민참여지원사업	2	2			
방 화 2 동	나눔동	주민참여지원사업	3	3			
방 화 3 동	함께동	마을계획	-	-		2017.6.26.	4

- 다음은 복지사각지대 추진사업 및 실적에 대하여 말씀드리겠습니다.
우리 구 복지사각지대 위기가구 발굴·지원은 구청의 희망복지지원단(희망복지팀, 복지자원팀)과 동 주민센터를 주축으로 한 복지통장, 희망드림단 등 동단위 복지 공동체(민·관협력)를 중심으로 운영되고 있습니다.
- 지난해 찾아가는 동주민센터 사업이 본격적으로 운영됨에 따라 공무원은 물론 동 희망드림단, 복지통장, 나눔이웃 등 지역주민들이 위기가구 발굴 인력으로 적극 활동하고 있습니다.
- 발굴된 복지사각지대 위기가구에게는 공적급여 및 민간 복지자원을 연계하고, 복합적 욕구와 문제가 있는 대상자는 사례관리를 통하여 구청 및 동에서 다양한 지원을 제공함으로써 위기상황에서 벗어날 수 있도록 돕고 있습니다.
- 복지사각지대 추진사업은 크게 세 가지 방법으로 진행되고 있습니다.
- 첫째, 중점 조사기간 운영을 통한 복지사각지대 발굴·지원 사업입니다. 중점조사는 취약주민이 혹한과 폭염으로 특히 생활하기 어려운 동절기(12~2월)와 하절기(7~8월)에 운영됩니다. 민·관의 발굴 인력이 단전·단수, 단가스, 보험료 체납 등 위기 예상가구와 에너지 취약가구 등을 현장 방문하여 상담을 진행하는 형태로 집중 발굴합니다.
- 둘째, 주거 취약주민을 대상으로 한 발굴·지원 사업입니다. 이 사업은 서울시 사회복지협의회 임차자금지원사업과 연계하여 미성년자를 동반한 주거위기가구(고시원, 숙박업소 등)를 발굴·지원하는 사업으로, 올해 3월부터 한 달간 사회복지공무원이 전수조사를 실시하였습니다. 그 결과 염창동에 거주하는 주거 취약주민(1가구)을 발굴하여 맞춤형 지원을 제공하였습니다.
- 민간에서는 동 희망드림단, 복지통장 등이 「우리동네 한번 더 둘러보는 날」을 매월 운영하여 주거취약지역 순찰, 돌봄이 필요한 가구(독거어르신, 장애인 등)를 대상으로 1,109가구의 방문 조사 및 안부 확인을 진행하고 있습니다.(9월 기준)

- 끝으로 다양한 경로를 통한 복지사각지대 발굴·지원 사업을 홍보하고 있습니다. 구 자체 홍보전단(15,000부)을 제작하여 슈퍼, 부동산중개업소, 세탁소 등 주민 접촉이 잦은 동네 상권에 배부하여 사업 홍보는 물론 발굴 신고율을 높이고자 했습니다. 또한 9월 초 위기가구 발굴 신고양방향 채널(카카오톡, 네이버 밴드)을 구축하여 누구든지 신속하게 위기가구를 알리면 빠른 지원이 가능하도록 소통체계를 만들어 운영하고 있습니다.
 - 복지사각지대 위기가구 발굴·지원 추진실적(9월 말 기준)은 맞춤형 급여 1,455가구 (서울형 기초보장 포함), 긴급복지 1,774가구, 기타 복지서비스 6,862가구, 민간 자원연계 56,262건입니다.
 - 또한 고독사 발생률이 높은 만50~64세 남성 1인 가구를 대상으로 전수조사를 실시할 계획입니다. 은퇴, 생활고 등 경제·사회적 문제로 인한 남성 1인 가구의 자살을 사전에 예방하고, 공적 지원의 사각지대에 놓여 있는 대상자(만 64세 이하)를 우리동네주무관 복지플래너 등 (필요 시 방문간호사 동행)이 방문을 통해 발굴하고 맞춤형 공적·민간지원 및 서비스연계를 진행할 예정입니다.
 - 다시 한번 의원님의 「찾아가는 동주민센터」 사업에 대한 깊은 관심에 감사드립니다. 찾동 운영현황이 동별로 편차가 있고 여전히 많은 부족함이 있지만, 동 현장과 지역 실정에 맞춰 주민들과 함께 추진해 나갈 수 있도록 앞으로 더욱 노력하겠습니다.
 - 또한 지역사회 안전망이 제대로 구축되어 복지사각지대 발굴과 지원이 적시에 이루어질 수 있도록 최선을 다하겠습니다.
- 앞으로도 지속적인 관심 부탁드립니다. 감사합니다.

구정질문에 대한 답변서 (서면질문)

【건설관리과장 : 배 철 / 점용허가팀장 : 박현규 / 주무관 : 행정7급 박정희】

연락처(☎) : 2600-6933

조기만 의원 구정질문 내용

2. 차량진출입로, 지하매설물, 건축공사장 관련

- 도로점용 부과 및 체납자 현황
- 체납자 관리방안

- 답변내용 ----- (건설관리과)
- 주민편익증진을 위하여 의정 활동에 노고가 많으신 조기만 의원님께 감사드리며 질문하신 사항에 대하여 아래와 같이 답변드리겠습니다.
 - 차량 진출입로, 지하매설물, 건축공사장 관련 도로점용료는 2017년 10월 13일 기준 2,324건, 4,258,549,000원을 부과하고 2,236건, 4,208,894,000원을 징수하여 징수율 98.83%, 체납율 1.17%입니다.
 - 도로점용료 체납은 건축공사 관련 일시점용 시설의 단기간 공사 후 사업 철수, 차량 진출입로 사용 업체의 자금 사정 악화나 사업 부도, 건물 소유권 이전시 차량 진출입로 점용허가 승계신고 미이행 등으로 발생하고 있으므로 공사용 일시 점용시설의 공사 진행 단계에서의 체납 여부 수시 확인, 고지서 반송분에 대한 지속적인 주소 조회, 도로점용 기간연장 허가 신청시 권리의무 승계 신고 안내 등으로 체납자 발생을 최소화 하기 위해 노력하고 있습니다.

구정질문에 대한 답변서

(서면질문)

【도로과장 : 박명석 / 도로계획팀장 : 장운선 / 주무관 : 토목7급 김경수】
 【도로과장 : 박명석 / 도로관리팀장 : 김형규 / 주무관 : 토목7급 안성훈】
 【도로과장 : 박명석 / 보도관리팀장 : 하진수 / 주무관 : 토목7급 윤세희】
 【도로과장 : 박명석 / 도로굴착팀장 : 이정우 / 주무관 : 토목7급 김수경】

연락처(☎) : 2600-6935

조기만 의원 구정질문 내용

3. 도로 및 도로시설물 정비현황 및 향후 계획(2016년도 정비현황)

□ 답변내용 ----- (도 로 과)

○ 2016년도 도로 및 도로시설물 정비현황

- 도로시설물 정비현황

(단위: 백만원)

연번	동 명	위 치	규 모	금 액 (백만원)	비 고
1	등촌2동	등촌중학교 옆 계단 1개소	계단정비 1개소	60	
2	우장산동	우현로30-7 등 72개소	과속방지턱 도색 1,365㎡	18	
3	화곡2동	국회대로7길96 등 48개소	과속방지턱 도색 872㎡	10	
4	화곡3동	화곡로25길8 등 53개소	과속방지턱 도색 970㎡	12	
5	화곡8동	초록마을로108-4 등 64개소	과속방지턱 도색 942㎡	12	
6	발산1동	수명산파크 7단지 등 계단	계단정비 4개소	60	
7	방화1동	금남화로17길9 등 116개소	과속방지턱 도색 2,390㎡	30	
8		서울항공비즈니스고등학교	방음벽 교체 650㎡	120	
9	방화2동	개화지하보도	바닥포장 66㎡ 등	97	
10	공항동	송정중학교	방음벽 교체 671㎡	130	
11		방화대로	펜스 정비(설치) 464m	80	
12	염창동 등촌1·2·3동 화곡6동 우장산동 공항동	공항대로	펜스 정비(설치) 3,285m	700	

- 도로정비현황

(단위: 백만원)

연번	동 명	위 치	규 모	금액 (백만원)	비고
1	우장산동	화곡로31길 67 ~ 화곡로27길 52	B=4m, L=70m	3	
2	우장산동	화곡로31길 63 ~ 63-3	B=3.2m, L=19m	2	
3	우장산동	우장산로 26 ~ 우장산로4길 19	B=2.9m, L=110m	40	
4	공항동	송정로4길 7-14 ~ 송정로4길 7-5	B=4m, L=75m	3	
5	화곡3동	화곡로21길 78 ~ 강서로39길 13	B=3.5m, L=54m	3	
6	가양1동	양천로47길 86	B=2m, L=9m	2	
7	화곡3동	강서로37길 12 ~ 강서로37길 12-5	B=2.9m, L=20m	7	
8	공항동	공항대로8길 83 ~ 77-24	B=5.5m, L=53m	3	
9	방화1동	방화동로10길 45 ~ 27	B=4.7m, L=90m	40	
10	공항동	방화대로6라길 25	B=7m, L=190m	27	
11	화곡6동	까치산로20길 15	B=4m, L=114m	47	
12	가양3동	양천로59길 38 ~ 허준로 202	B=5.6m, L=165m	69	
13	등촌1동	공항대로59길 45 ~ 등촌동 646-41	B=5.3m, L=140m	34	
14	화곡2동	신정초교 교차로	B=10m, L=14m	5	
15	등촌3동	공항대로43길 46	B=7m, L=85m	39	
16	화곡8동	곰달래로27길 60 ~ 강서로16길 79	B=5m, L=80m	36	
17	염창동	양천로 694-8	B=4m, L=108m	45	
18	방화2동	개화3길 27	B=4.8m, L=250m	80	
19	방화2동	공항공등학교 정문	B=8m, L=12m	4	
20	방화1동	양천로 25 ~ 양천로1길 56	B=5m, L=180m	51	
21	화곡1동	화곡로18길 52	B=3m, L=13m	5	
22	가양1동	허준로 12 ~ 허준로 93	B=3.5~4.2m, L=800m	57	
23	가양1동	양천로55길 55	B=6.5m, L=40m	3	
24	가양3동	양천로59길 31	B=5m, L=10m	2	
25	가양2동	양천로 455	B=10m, L=25m	10	
26	공항동	공항동 36-27	B=11m, L=65m	8	

연번	동 명	위 치	규 모	금액 (백만원)	비고
27	등촌3동	공항대로41길 34 ~ 화곡로63길 115	B=3.5m, L=120m	7	
28	화곡본동	초록마을로16길 20 ~ 초록마을로18길 16	B=3.1m, L=41m	9	
29	발산1동	강서로47라길 27 ~ 강서로47마길 37-48	B=5m, L=70m	23	
30	화곡6동	화곡로53가길 29 ~ 화곡로 279	B=3.5m, L=110m	25	
31	방화1동	양천로24길 59	B=1m, L=14m	1	
32	발산1동	남부순환로19길 113	B=6.6m, L=11m	2	
33	방화3동	방화동 59-10 ~ 방화대로48길 40	B=1.1~4.7m, L=410m	88	
34	방화3동	양천로27길 129 ~ 방화대로50길 17	B=4.8m, L=450m	138	
35	방화1동	방화대로34길 55 ~ 방화대로34길 120	B=6m, L=330m	124	
36	방화3동	양천로30길 70 ~ 양천로30길 123	B=6m, L=600m	194	
37	방화1동	양천로26길 53 ~ 양천로26길 107	B=7.2m, L=330m	115	
38	방화1동	방화대로42길 18 ~ 방화대로 336	B=6m, L=170m	52	
39	공항동	오곡동 509-4(시계) ~ 417-2(과해교) 간	B=5m, L=720m	42	
40	방화1동	방화동 495-36 ~ 493-28 간	B=4.5m, L=67m	22	
41	우장산동	화곡로35길 24 ~16 간	B=4m, L=50m	15	
42	방화3동	금남화로 264 주변	B=6.8m, L=22.2m	1	
43	방화1동	방화대로34길 55 ~ 방화대로34길 120	B=2m, L=280m	35	
44	공항동	공항대로8길 38 ~ 18	B=6.5m, L=135m	49	
45	화곡3동	화곡로21길 69	B=1m, L=12m	1	
46	화곡3동	강서로41길 65-4	B=2m, L=15m	4	
47	방화1동	방화대로44길 24-6	B=4m, L=17m	2	
48	방화2동	양천로14길 109	B=8.5m, L=85m	50	
49	방화1동	방화동로 42 ~ 방화대로21길 67	B=8m, L=160m	9	
50	방화2동	양천로6길 15	B=3.8m, L=33m	7	
51	방화1동	방화대로23길 52 ~ 50-5	B=2m, L=25m	1	
52	우장산동	화곡로 215	B=16m, L=30.3m	4	

연번	동 명	위 치	규 모	금액 (백만원)	비고
53	방화3동	육갑문 ~ 방화차량기지 통로박스 간	B = 7 . 3 ~ 1 0 . 8 m , L=349m	128	
54	방화2동	개화동로27나길 8-9	B=5m, L=27m	11	
55	방화1동	양천로23길 9	B=6.5m, L=85m	34	
56	화곡3동	화곡로13길 108 ~ 화곡로13나길 1	B=7m, L=270m	57	
57	화곡6동	화곡로53길 43-13 ~ 45	B=3m, L=60m	18	
58	화곡2동	곰달래로47길 88 ~ 곰달래로49길 95	B=3.5m, L=25m	9	
59	화곡3동	화곡로21길 48	B=2m, L=20m	1	
60	화곡본동	강서로 130-2 ~ 130-8	B=3m, L=50m	15	
61	방화1동	방화대로34길 59 ~ 57-12	B=5m, L=70m	24	
62	화곡1동	가로공원로77길 21	B=3.7m, L=85m	21	
63	방화3동	양천로27길 91-8	B=5.5m, L=60m	23	
64	화곡3동	화곡로13가길 30	B=4m, L=40m	16	
65	우장산동	공항대로42길 16 ~ 강서로 360	B=6.5m, L=500m	172	
66	우장산동	공항대로 308-9 외 2개소	B=5~7m, L=98m	34	
67	화곡4동	곰달래로53길 141 ~ 등촌로13자길 63-15	B=5m, L=43m	19	
68	우장산동	우장산로2길 15 ~ 15-13	B=2.8m, L=80m	29	
69	우장산동	강서로50길 10 ~ 우장산로 5	B=6.8m, L=50m	18	
70	방화1동	방화동로 85 ~ 초원로 82	B=7m, L=200m	25	
71	방화1동	초원로 86 ~ 초원로16길 17	B=7m, L=90m	40	
72	공항동	공항대로7길 49 ~ 공항대로 47	B=7.5m, L=260m	126	
73	발산1동	공항대로36길 129 ~ 119	B=6.5m, L=60m	20	
74	공항동	방화대로19길 12 ~23	B=4.5m, L=75m	19	
75	우장산동	강서로 318-7 ~ 우장산로2길 45	B=6.5m, L=185m	62	
76	방화1동	금남화로 100	B=7m, L=35m	4	
77	등촌2동	등촌로39라길 3 ~ 25	B=4m, L=125m	41	
78	방화2동	초원로 86 ~ 초원로16길 17	B=13m, L=120m	33	

연번	동 명	위 치	규 모	금액 (백만원)	비고
79	등촌3동	강서로56길 16 ~ 강서로 380	B=16m, L=85m	29	
80	가양3동	허준로 198 ~ 227	B=16m, L=400m	135	
81	염창동	공항대로75길 30 ~ 공항대로 621	B=8m, L=350m	27	
82	방화2동	개화동 251-9 주변	B=5m, L=20m	4	
83	방화1동	양천로1길 (한서고등학교~개화초등학교)	B=5.2m, L=270m	159	
84	내발산동	강서로45라길 43~79	B=4m, L=115m	64	
85	화곡8동	강서로18아길 25~25-19	B=4.6m, L=90m	59	
86	염창동	공항대로75길 42~58	B=8.8m, L=120m	86	
87	내발산동	강서로 47길 61-21~강서로 47다길 12	B=4.4m, L=115m	59	
88	공항동	공항대로15길 (공항중학교~호텔에어포트)	B=3m, L=113m	151	
89	공항동	공항대로21 (공항중학교)	B=5.6, L=206		
90	공항동	공항동 59-5~688-4	B=6.7, L=66	45	

- 보도 정비현황

(단위: 백만원)

연번	동 명	위 치	규 모	금 액	비 고
소계				3,400	
1	등촌1동	화곡로 416~418(함흥냉면 앞)	B=3.7m L=25m	35	
2	등촌3동	화곡로65길 90(등원초 앞)	B=2.2m L=280m	180	
3	등촌3동	강서로 460~공항대로43길 104	B=2.3m L=400m	200	
4	등촌3동	등촌택지지구 일대	B=1.7~2.2m L=1,706m	700	
5	등촌3동	화곡로63길 40(경복여고 앞)	B=1.5~3.8m L=128m	160	
6	화곡1동	화곡역 5,6번 출구	B=12m L=40m	110	
7	화곡1동	가로공원로76길 61~95(중앙시장 주변)	B=2.7m L=170m	100	
8	우장산동	화곡로 241~245(우현로 입구)	B=3.6m L=62m	50	
9	우장산동	우현로 32(SK뷰아파트 앞)	B=2.5m L=135m	70	
10	가양동	가양동 1480-8	B=3.5m L=50m	35	
11	가양동	허준로 23(한강아파트 앞)	B=3.5~4.0m L=470m	300	
12	방화1동	방화대로 신동아아파트 앞	B=3.0~6.0m L=360m	350	
13	방화3동	방화동 816-2(금낭화로)	B=2.3~4.0m L=1,900m	900	
14	방화3동	금낭화로 287-10~287-50	B=1.5~2.5m L=430m	160	
15	방화3동	방화동 835(방화3동성당 앞)	B=2.5m L=100m	50	

○ 도로 및 도로시설물 정비계획
- 도로시설물 정비 계획

(단위 : 백만원)

연번	동 명	위 치	규 모	연차별 투자계획						비 고
				소계	2018	2019	2020	2021	2022	
				3,500	700	700	700	700	700	
1	염창동 등 6개동	-	과속방지턱 도색 (547개소 9,918㎡)	260	130			130		
	방화1동 등 5개동	-	방음벽 정비·세척 (10개소 7,059㎡)	400	200			200		
	발산1동 등 2개동	-	보도육교 정비·세척 (3개소 3,151㎡)	280	140			140		
	염창동 등 20개동		펜스·계단·기타시설물	460	230			230		
2	화곡2동 등 6개동		과속방지턱 도색 (487개소 8,155㎡)	220		110			110	
	방화1동 등 5개동	-	방음벽 정비(세척) (10개소 7,059㎡)	400		200			200	
	발산1동 등 2개동	-	보도육교 정비(세척) (3개소 3,151㎡)	280		140			140	
	염창동 등 20개동		펜스·계단·기타시설물	500		250			250	
3	우장산동 등 8개동		과속방지턱 도색 (581개소 11,357㎡)	150			150			
	방화1동 등 5개동	-	방음벽 정비(세척) (10개소 7,059㎡)	200			200			
	발산1동 등 2개동	-	보도육교 정비(세척) (3개소 3,151㎡)	140			140			
	염창동 등 20개동		펜스·계단·기타시설물	210			210			

- 도로 정비 계획

(단위 : 백만원)

연번	동명	위치	규모	연차별 투자계획				
				2017	2018	2019	2020	2021
계			15,000	3,000	3,000	3,000	3,000	3,000
1	화곡1동	등촌로55길 13 ~ 22	B=8.0m L=80m	50				
2	발산1동	강서로47길 79 ~ 강서로47라길 27	B=6.0m L=150m	60				
3	우장산동	우장산로 45 ~ 82	B=8.0m L=300m	122				
4	우장산동	우장산로4길 60 ~ 강서로46길 79	B=5.0m L=60m	54				
5	화곡6동	화곡로58길 86 ~ 127	B=7.0m L=150m	70				
6	화곡6동	까치산로20길 30 ~ 39	B=4.5m L=100m	70				
7	화곡8동	곰달래로31길 77 ~ 강서로18아길 16	B=7.0m L=170m	155				
8	방화2동	개화6길 26 ~ 개화길 22	B=5.0m L=130m	98				
9	방화2동	개화동로5길 5 ~ 개화동로7길 21-20	B=5.0m L=120m	91				
10	방화2동	개화길 8 ~ 84	B=7.0m L=850m	478				
11	등촌1동	양천로 528 ~ 공항대로 417	B=13.0m L=550m	465				
12	화곡6동	우장산로 104 ~ 화곡로 327	B=8.0m L=280m	190				
13	화곡6동	화곡로54길 20 ~ 까치산로 135	B=9.0m L=150m	102				
14	화곡본동	화곡로 226 ~ 초록마을로 37	B=8.0m L=350m	245				
15	화곡8동	강서로18다길 41 ~ 강서로18길 41	B=8.0m L=230m	158				
16	발산1동	남부순환로19길 87 ~ 134	B=7.5m L=240m	142				
17	화곡3동	강서로39길 29 ~ 화곡로 137	B=7.0m L=370m	206				
18	화곡1동	화곡로14길 7 ~ 화곡로18길 18	B=5.0m L=135m	109				
19	우장산동	우장산로 26 ~ 우장산로4길 25	B=3.0m L=110m	54				
20	화곡1동	화곡로18길 44 ~ 화곡로14길 25	B=6.0m L=140m	81				
21	등촌2동	공항대로58나길 56 ~ 58가길 62-4	B=5.0m L=135m		62			
22	화곡본동	까치산로4다길 43	B=7.0m L=70m		66			

(단위 : 백만원)

연번	동명	위치	규모	연차별 투자계획				
				2017	2018	2019	2020	2021
23	화곡1동	월정로30길 72 ~ 가로공원로80길 85	B=5.0m L=180m		97			
24	화곡2동	곰달래로31가길 74 ~ 곰달래로43길 13	B=5m L=180m		95			
25	화곡8동	초록마을로32길 7-16 ~ 초록마을로32길 26	B=4.0m L=450m		226			
26	방화1동	초원로13길 33 ~ 초원로13길 34	B=6.0m L=45m		45			
27	등촌2동	등촌로51길 123 ~ 등촌로53길 39	B=8.0m L=230m		144			
28	화곡2동	곰달래로49길 23 ~ 곰달래로37길 18	B=7.0m L=270m		163			
29	화곡4동	등촌로13아길 20 ~ 등촌로13길 40	B=7.0m L=480m		287			
30	방화2동	금남화로 63 ~ 초원로 45	B=8.0m L=450m		271			
31	방화2동	금남화로 37-22 ~ 금남화로 37-5	B=3.0m L=110m		70			
32	화곡2동	등촌로13아길 88 ~ 곰달래로35길 94	B=3.5m L=90m		64			
33	화곡2동	곰달래로31라길 10 ~ 곰달래로35길 65	B=6.0m L=170m		112			
34	화곡2동	곰달래로47길 104 ~ 115	B=6.0m L=60m		35			
35	등촌3동	강서로56길 56 ~ 강서로56길 66	B=5.0m L=40m		22			
36	화곡8동	강서로18가길 25 ~ 강서로18가길 44	B=4.5m L=100m		81			
37	화곡1동	강서로5나길 6 ~ 월정로 96	B=3.5m L=900m		123			
38	화곡1동	가로공원로 184-2 ~ 가로공원로 184-25	B=3.0m L=130m		55			
39	우장산동	화곡로31길 53 ~ 화곡로 203	B=6.0m L=270m		150			
40	발산1동	강서로45라길 55-29 ~ 강서로45라길 43	B=3.5m L=110m		55			
41	화곡2동	곰달래로37길 50 ~ 곰달래로31가길 85	B=4.5m L=90m		48			
42	화곡1동	가로공원로 187 ~ 가로공원로 179	B=4.5m L=160m		86			
43	화곡3동	화곡로13길 66-6 ~ 강서로45다길 110	B=6.0m L=130m		73			
44	우장산동	화곡로31가길 24 ~ 화곡로31가길 41	B=5.0m L=100m		55			
45	가양1동	양천로 311 ~ 양천로49길 65	B=6.0m L=220m		123			
46	화곡8동	강서로12길 39 ~ 곰달래로25길 77	B=5.0m L=140m		78			
47	화곡본동	강서로24길 47 ~ 강서로29길 31	B=10m L=100m		122			
48	화곡3동	강서로45다길 71 ~ 강서로45다길 122	B=5.5m L=120m		71			

(단위 : 백만원)

연번	동명	위치	규모	연차별 투자계획				
				2017	2018	2019	2020	2021
49	화곡1동	월정로30길 75 ~ 강서로17나길 80	B=6.0m L=205m			121		
50	우장산동	공항대로42길 16 ~ 우장산로 45	B=8.0m L=380m			267		
51	화곡3동	화곡로13길 74 ~ 강서로37길 44	B=6.5m L=190m			117		
52	화곡1동	가로공원로 222-1 ~ 가로공원로 232	B=4.0m L=300m			160		
53	방화1동	양천로27길	B=6.0m L=1,300m			665		
54	화곡1동	가로공원로 216 ~ 가로공원로84길 13	B=7.0m L=90m			60		
55	화곡3동	강서로33길 83 ~ 화곡로 23	B=6.0m L=55m			39		
56	발산1동	공항대로36가길 25 ~ 강서로47길 30	B=5.0m L=35m			25		
57	화곡1동	곰달래로20길 31-1 ~ 곰달래로22길 32	B=5.0m L=120m			32		
58	화곡1동	화곡동 354-14 ~ 강서로17다길 2	B=7.0m L=110m			76		
59	화곡2동	곰달래로31가길 10 ~ 곰달래로 185	B=5.0m L=390m			214		
60	방화3동	금남화로24길 33-19 ~ 방화대로49길 24	B=5.0m L=250m			143		
61	방화3동	방화대로48길 40 ~ 방화대로48길 49	B=13.0m L=255m			205		
62	화곡6동	화곡로 296 ~ 화곡로44나길 44	B=7.0m L=570m			91		
63	화곡3동	화곡로23길 27 ~ 화곡로18길 18	B=6.0m L=135m			80		
64	화곡8동	강서로16길 87 ~ 곰달래로27길 60	B=7.0m L=300m			168		
65	화곡2동	곰달래로31길 58 ~ 곰달래로 167	B=7.5m L=300m			189		
66	화곡1동	가로공원로 188 ~ 강서로17길 114	B=7.0m L=550m			342		
67	화곡8동	초록마을로32길 18 ~ 초록마을로32길 26	B=5.8m L=60m			47		
68	방화2동	개화동로7길 4-3 ~ 개화동로7길 23	B=10.0m L=125m			80		
69	화곡1동	가로공원로74길 23 ~ 가로공원로 186	B=4.0m L=215m				100	
70	방화1동	방화동로 62 ~ 방화동로10길 45	B=5.0m L=230m				116	
71	발산1동	강서로47길 158 ~ 강서로47길 108	B=8.0m L=450m				259	
72	방화1동	양천로24가길 38 ~ 양천로24가길 87	B=5.0m L=275m				159	
73	화곡2동	곰달래로37길 59 ~ 곰달래로31가길 59	B=6.0m L=190m				103	
74	등촌1동	공항대로61길 29 ~ 공항대로59다길 83	B=7.0m L=330m				168	

(단위 : 백만원)

연번	동명	위치	규모	연차별 투자계획				
				2017	2018	2019	2020	2021
75	방화2동	개화동로19길 5-20 ~ 개화동로17길 33	B=5.0m L=180m				77	
76	화곡2동	강서로5라길 98 ~ 국회대로7길 124	B=6.0m L=50m				20	
77	발산1동	강서로47길 61-9 ~ 강서로47다길 12	B=4.0m L=110m				47	
78	방화2동	개화동로13길 7 ~ 개화동로13길 55	B=6.0m L=400m				191	
79	화곡4동	곰달래로 268 ~ 국회대로 255	B=7.0m L=260m				146	
80	화곡1동	가로공원로76가길 76 ~ 강서로17나길 2	B=5.0m L=210m				106	
81	화곡4동	등촌로13길 40 ~ 등촌로 61	B=6.0m L=200m				103	
82	화곡4동	곰달래로57길 66 ~ 등촌로5길 18-13	B=5.0m L=200m				100	
83	화곡4동	등촌로13아길 67 ~ 등촌로13바길 64	B=4.0m L=120m				55	
84	화곡8동	강서로18바길 22-26 ~ 강서로18아길 25	B=4.0m L=100m				44	
85	화곡본동	초록마을로5길 2 ~ 초록마을로5길 25	B=5.0m L=130m				63	
86	화곡본동	까치산로6길 29 ~ 까치산로8길 37-1	B=4.0m L=270m				129	
87	화곡본동	까치산로 94 ~ 까치산로12길 21-11	B=6.0m L=330m				178	
88	화곡본동	까치산로4길 85 ~ 초록마을로8길 76	B=3.0m L=120m				49	
89	화곡본동	까치산로12길 25 ~ 초록마을로 49	B=3.0m L=230m				99	
90	화곡1동	월정로30길 114 ~ 강서로17나길 46	B=6.0m L=180m				97	
91	화곡1동	월정로14길 47 ~ 월정로 52	B=4.5m L=40m				13	
92	화곡6동	까치산로 138 ~ 까치산로24길 22	B=6.0m L=110m				55	
93	화곡본동	까치산로6길 29 ~ 까치산로8길 37-1	B=4.0m L=270m				106	
94	염창동	양천로73길 6 ~ 양천로 713	B= 5.0m L= 315m				139	
95	방화2동	개화10길 16 ~ 개화12길 25	B= 4.0m L= 150m				56	
96	등촌1동	공항대로59길 8 ~ 공항대로61길 13	B= 7.0m L= 145m				65	
97	등촌2동	공항대로58가길 68 ~ 공항대로 510	B= 6.0m L= 325m				157	
98	방화2동	초원로 30 ~ 초원로 32	B= 6.0m L= 80m					50

(단위 : 백만원)

연번	동명	위치	규모	연차별 투자계획				
				2017	2018	2019	2020	2021
99	화곡8동	곰달래로27길 52 ~ 강서로12길 63	B=4.0m L=120m					68
100	화곡1동	월정로30길 84 ~ 가로공원로76가길 49	B=4.0m L=325m					168
101	화곡2동	강서로5라길 62 ~ 국회대로7길 142	B=4.0m L=170m					93
102	화곡4동	곰달래로59길 67 ~ 등촌로 49-8	B=6.0m L=120m					72
103	등촌1동	화곡로68길 47 ~ 화곡로 404	B= 6.5m L=240m					127
104	등촌3동	강서로 378 ~ 공항대로39길 7	B= 7.0m L=440m					240
105	발산1동	강서로45길 70 ~ 강서로47가길 20-7	B=8.0m L=450m					256
106	방화2동	개화동로7길 4-22 ~ 개화동로11길 25-11	B=5.0m L=125m					64
107	방화2동	개화10가길 27 ~ 개화10길 11	B=4.0m L=150m					71
108	방화1동	양천로 13 ~ 양천로11길 31	B=5.0m L=500m					271
109	등촌3동	화곡로 371 ~ 화곡로63길 65	B=6.5m L=340m					213
110	등촌3동	화곡로65길 124 ~ 공항대로41길 34	B=12.0m L=600m					509
111	등촌2동	등촌로 91 ~ 등촌로13가길 12-9	B=6.0m L=250m					143
112	가양1동	양천로47길 20 ~ 양천로47길 112	B=7.0m L=500m					293
113	화곡1동	곰달래로19가길 16-21 ~ 곰달래로19가길 16	B=4.5m L=110m					62
114	등촌3동	강서로74길 20 ~ 강서로 442	B=7.0m L=560m					300

- 보도 정비 계획

(단위:백만원)

연 번	노선명 (동명)	위 치	규모	연차별 투자계획					
				소계	2017	2018	2019	2020	2021
계				11,654	3,409	1,897	2,367	2,291	1,680
1	화곡6동	화곡로54길 (한양@~강서@ 사이)	B=2.0m L=290m	116	116				
2	등촌3동	화곡로63길(경향교회 앞)	B=2.5m L=190m	95	95				
3	발산1동	강서로45길 (기업은행~화곡중학교)	B=1.5m L=230m	69	69				
4	가양3동	양천로 537 앞	B=2.5m L=150m	75	75				
5	등촌3동	공항대로39길(등촌고 앞)	B=2.0m L=175m	70	70				
6	화곡1동	가로공원로76길 (대림아파트 앞)	B=1.4~2.0m L=2,600m	1,160	1,160				
7	염창동	양천로67길 염창공원 일대	B=2.6~4.2m L=350m	240	240				
8	우장산동	화곡로 175 ~ 347	B=2.5~3.8m L=1,000m	500	500				
9	방화3동	방화동 832번지 (방화3단지 앞)	B=2.0m L=100m	40	40				
10	발산1동	발산동 159 (해성빌라 앞)	B=1.5m L=220m	66	66				
11	가양동	양천로57길 산후조리원 앞	B=2.0m L=150m	60	60				
12	방화2동	양천로16길 (프라자약국~사거리홍탁집간)	B=1.5m L=350m	105	105				
13	등촌1동	공항대로49길 (한디예건(주) 앞)	B=1.5m L=250m	75	75				
14	화곡1동	화곡역 ~ 현대주유소	B=3.0m L=170m	102	102				
15	등촌3동	등촌택지개발지구 일대	B=2~3m L=4,010m	2,000	500	500	500	500	
16	방화3동	방화대로 (방화그린@ 215~216동 앞)	B=2.0m L=340m	136	136				
17	방화동	양천향교역~화곡역 (강서미라클메디 특구)	B=3.5~5.0m L=4,800m	3,550		750	1,400	1,400	
18	염창동	양천로 (백석어린이공원~현대2차@간)	B=2.0m L=130m	47		47			
19	가양1동	양천로47길 광진자동차서비스 앞	B=2.0m L=150m	60		60			
20	화곡본동	화곡로 (화곡역3번출구~더와이즈병원간)	B=2.0m L=450m	162		162			
21	방화2동	개화동로 (방화중학교~건영오피스텔간)	B=2.0m L=350m	126		126			
22	방화3동	금남화로 (하나로마트~방화개화@간)	B=2.0m L=520m	252		252			

연 번	동 명 (노선명)	위 치	규모	연차별 투자계획					
				소계	2017	2018	2019	2020	2021
23	등촌1동	공항대로61길 (SK주유소~안경콘텐스간)	B=2.0m L=360m	130			130		
24	화곡1동	화곡로 (신선설농탕~양천오피스텔간)	B=2.0m L=150m	67			67		
25	방화1동	양천로 (개화산동부센트빌~개화초간)	B=2.0m L=750m	270			270		
26	방화1동	양천로 (수정교회~현대자동차간)	B=3.0m L=180m	97				97	
27	방화2동	개화동로 (개화119센터~강서농협간)	B=2.0m L=320m	115				115	
28	방화2동	개화동로29길 (우성자동차~공항주차장간)	B=1.5m L=250m	67				67	
29	공항동	남부순환로 (알뜰주유소~공항계량소간)	B=2.5m L=250m	112				112	
30	우장산동	강서로46길 (한마음부동산~유정빌딩간)	B=1.5m L=240m	124					124
31	가양1동	양천로 (양천초등학교~SK주유소간)	B=2.0m L=450m	162					162
32	가양1동	강서로 (동신대아@~대아@ 교차로간)	B=1.5m L=320m	130					130
33	방화1동	양천로 (하림리첸빌~방화현대2차@간)	B=2.0m L=445m	160					160
34	방화2동	양천로6길 (방화11단지~벽산에이리움간)	B=2.0m L=250m	90					90
35	등촌1동	공항대로 (신성빌딩~한국타이어간)	B=1.5m L=540m	146					146
36	등촌2동	등촌로 (삼형그레이빌@~대일고교간)	B=2.5m L=180m	81					81
37	화곡8동	국회대로 (신강보도육교~GS칼텍스간)	B=5.0m L=160m	144					144
38	공항동	방화대로 (한소망교회~송정중학교간)	B=3.0m L=210m	113					113
39	공항동	남부순환로 (청솔맨션~강서센트레빌4차간)	B=2.0m L=750m	270					270
40	방화1동	양천로 (청구@ ~ 신안@간)	B=1.5m L=580m	157					157
41	방화2동	금남화로17길 (서울부동산~방화중학교간)	B=1.5m L=420m	113					113

구청질문에 대한 답변서

(서면질문)

【도시디자인과장 : 김우원 / 광고물정비팀장 : 김진철 / 주무관 : 행정7급 이해운】

연락처(☎) : 2600-6400

조기만 의원 구정질문 내용

- 4) 불법광고물(전단지), 현수막이 주택가 및 대로변에 단속이 제대로 이루어지지 않고 있음. - 대책 및 정비계획은 ?

□ 답변내용 ----- (도시디자인과)

- 우리 구의 쾌적하고 아름다운 도시미관 조성을 위해 깊은 관심을 가져주신 조기만 의원님께 감사드리오며 질문하신 사항에 대하여 답변 드리겠습니다.
- 현재 우리구 관내는 각종 분양 홍보 현수막, 전단지 등이 난무하고 있는 실정입니다.
- 이에 2017년 부터 불법광고물 주민감시관을 통한 현수막 및 전단지 등 불법 광고물에 대한 단속을 지속적으로 강화하여 주민들의 안전 확보 및 주민불편 최소화에 최선의 노력을 기울이고 있습니다.
- 그러나 지속적인 단속과 철거·과태료 부과에도 불구하고 지속적인 위반행위가 발생하고 있어 2018년에는 광고물 “지정게시대”를 추가 설치하고 능동적인 주민감시관제를 운영·강화함은 물론 동 주민센터와의 유기적 협조체제를 구축함으로써 주택가, 이면도로 정비에도 철저를 기할 예정입니다.

- 세부사항으로 동별 주택가 및 이면도로 불법전단지 등 회수는 물론 관내 어르신들의 일자리 창출을 위해 2017년도 대비 증액된 예산을 편성, 쾌적한 도시경관 조성 및 운영에 철저를 기할 예정입니다.
- 다시 한번 의원님의 소중한 의견에 감사드리며 앞으로도 많은 관심과 지원을 당부 드리겠습니다.

구청질문에 대한 답변서 (서면질문)

【물관리과장 : 송병석 / 하수팀장 : 심우점 / 주무관 : 시설7급 김태성】

연락처(☎) : 2600-6419

조기만 의원 구정질문 내용

5. 화곡동지역 하수도 정비내역 - 문제점 및 향후 정비계획

□ 답변내용 ----- (물관리과)

- 구민과 함께 하는 의정 활동을 통하여 우리구가 발전할 수 있도록 적극적으로 노력하고 계신 조기만의원님께 감사드리며 질문하신 화곡동지역 하수도 정비내역과 관련 문제점 및 향후 정비계획에 대하여 아래와 같이 답변 드립니다.
- 현재 우리구의 하수관로는 총연장 477km, 16개의 배수분구로 구분되어 있고 『하수도법』 제6조 및 동법 시행령 제2조의 규정에 근거하여 서울특별시장이 수립한 하수도정비기본계획에 따라 우리구는 현재 실시설계 용역이 완료된 5개의 배수분구 중 4개의 배수분구 지역인 화곡동 일대에서 시비를 지원받아 하수관로 종합정비사업이 시행 중에 있습니다.
- 문제점으로는 동절기 공사 중지 및 타기관의 지장물(상수도, 도시가스, 통신 등) 저촉, 도로굴착 공사 시 소음과 통행불편 등이 발생되어 인접 주택과 상가의 민원으로 인한 사업추진에 애로사항이 있는 실정이며 지속적으로 지장물 관리 기관(유관기관) 및 주민과 적극 소통하고 협조하여 조속한 공사를 진행하여 수해 예방 및 하수관로 유지관리에 만전을 기하도록 하겠습니다.
- 더불어, 현재 화곡동지역에서 진행 중인 하수관로 종합정비공사 및 향후 계획에 대하여 공사현황 및 위치도 자료를 붙임과 같이 제출합니다.

붙임 화곡동지역 하수도 정비현황 및 위치도 각 1부.

화곡동 지역 하수도 정비내역

○ 총차분(장기계속)

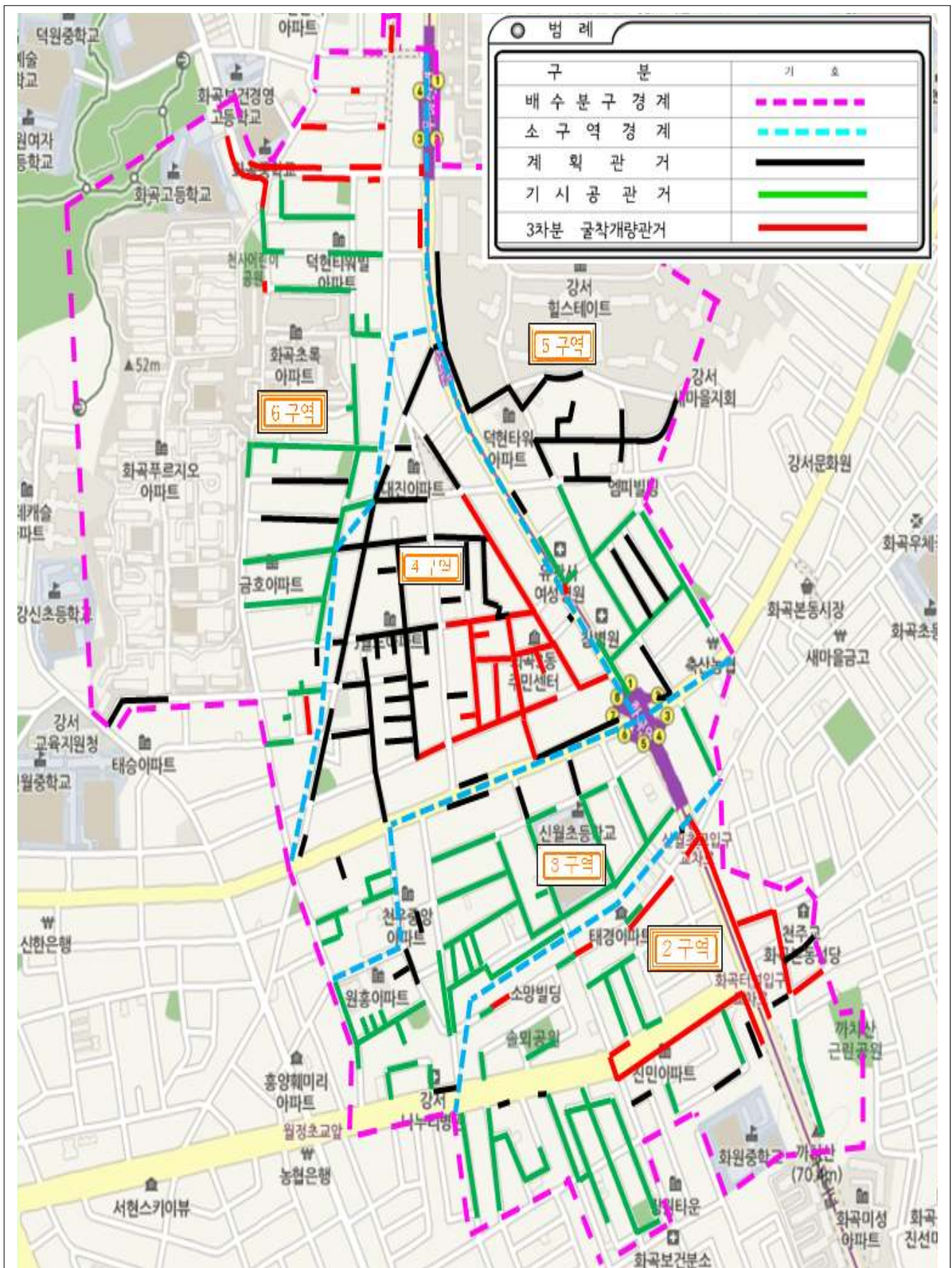
단위 : 백만원

연번	공 사 명	사 업 내 용				비고
		위 치	규 모	기 간	총사업비 (시비)	
1	화곡1배수분구 하수관로 종합정비공사	화곡본동, 화곡4, 6동, 우장산동 일대	D300mm~ \square 3.0m \times 2.5m, L=29.5km	2012.04. ~ 2020.12.	55,435	
2	신월1배수분구 하수관로 종합정비공사	화곡본동, 화곡1, 3동, 우장산동 일대	D450mm~1,350mm, L=14.307km	2015.06. ~ 2019.12.	27,898	
3	화곡2배수분구 하수관로 종합정비공사	화곡1, 2, 4, 8동 일대	D250mm~ \square 2.0m \times 1.5m, L=40.7km	2014.03. ~ 2020.12.	37,991	
4	신월3배수분구 하수관로 종합정비공사	화곡1, 8동 일대	D300mm~1,200mm, L=18.9km	2015.03. ~ 2019.12.	27,900	

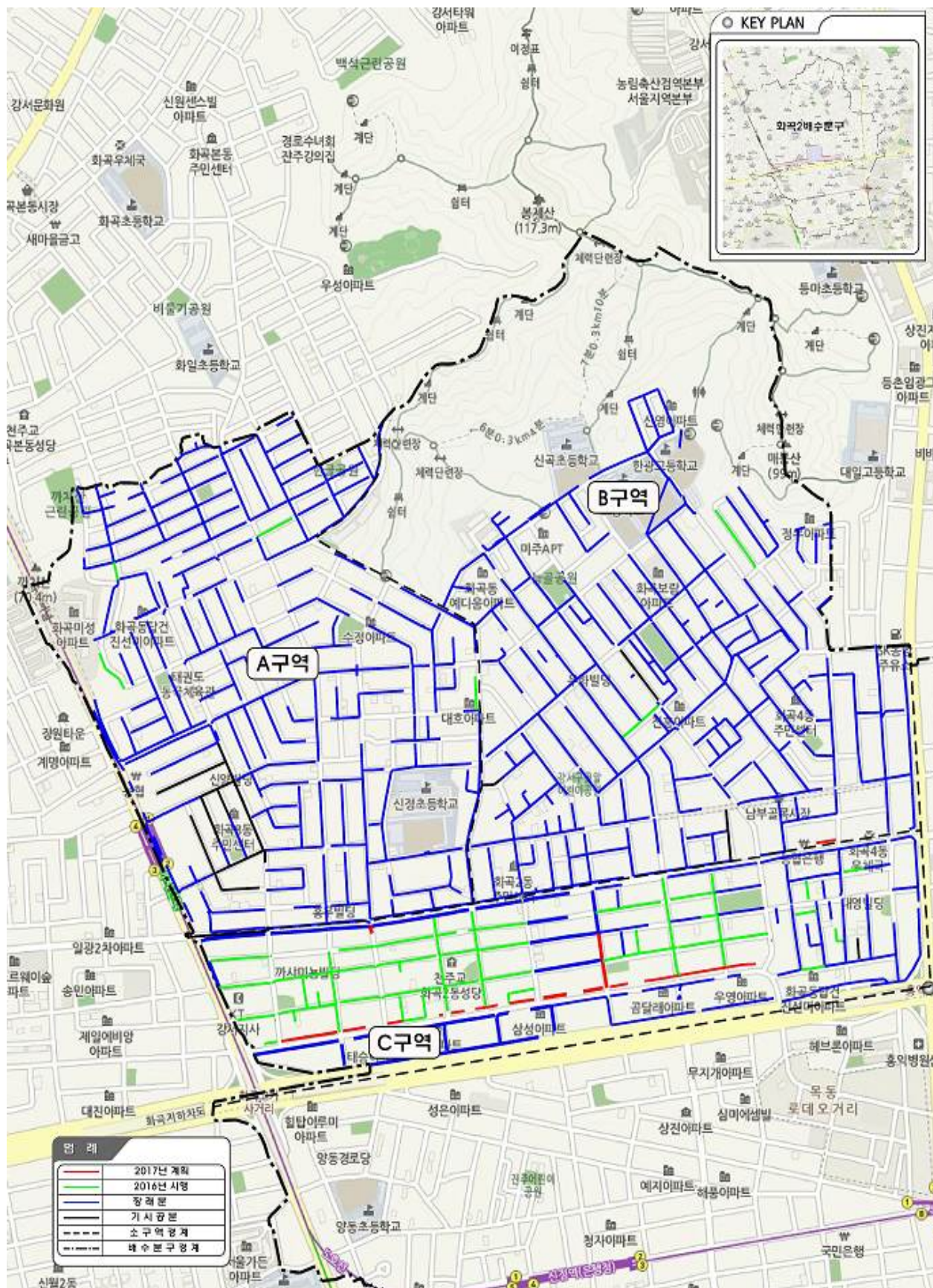
○ 금년분(2017년분)

단위 : 백만원

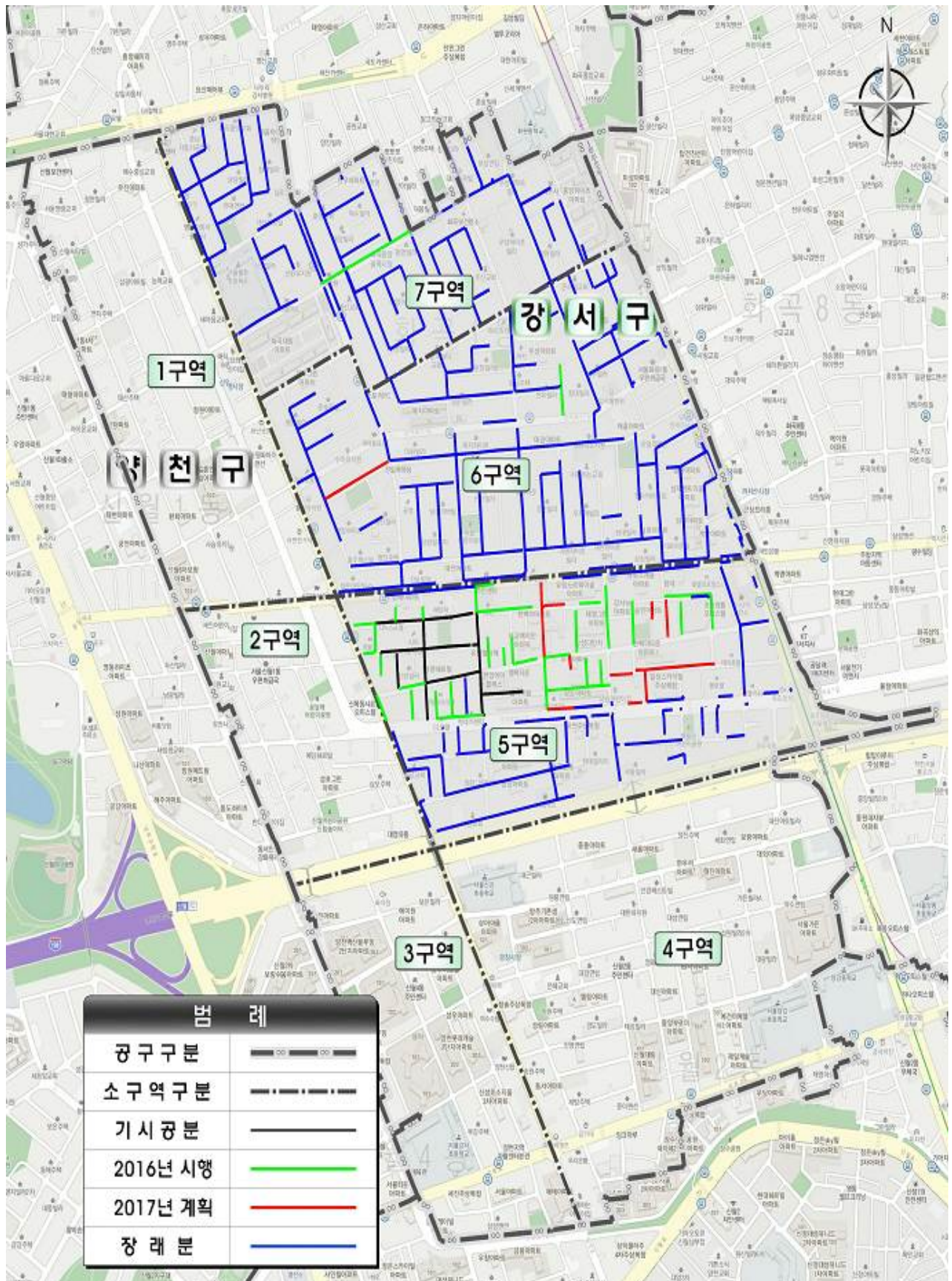
연번	공 사 명	사 업 내 용				비고
		위치	규모	기간	총사업비 (시비)	
1	화곡1배수분구 하수관로 종합정비공사 (6,7구역-제3차)	화곡본동, 화곡6동 일대	D450mm~D1,350mm, L=1.42km	2017.03.06 ~ 2017.10.30	2,000	
2	신월1배수분구 하수관로 종합정비공사 (1,2공구-제3차)	화곡본동, 화곡1, 3동 일대	D300mm~900mm, L=2.42km	2017.03.06 ~ 2017.11.30	3,500	
3	화곡2배수분구 하수관로 종합정비공사	화곡2, 4, 8동 일대	D450mm~D900mm, L=0.87km	2017.04.20 ~ 2017.12.15	2,000	
4	신월3배수분구 하수관로 종합정비공사	화곡1동 일대	D300mm~600mm, L=0.73km	2017.04.06 ~ 2017.12.15	1,500	



신월1배수분구 하수관로 종합정비공사(총차)



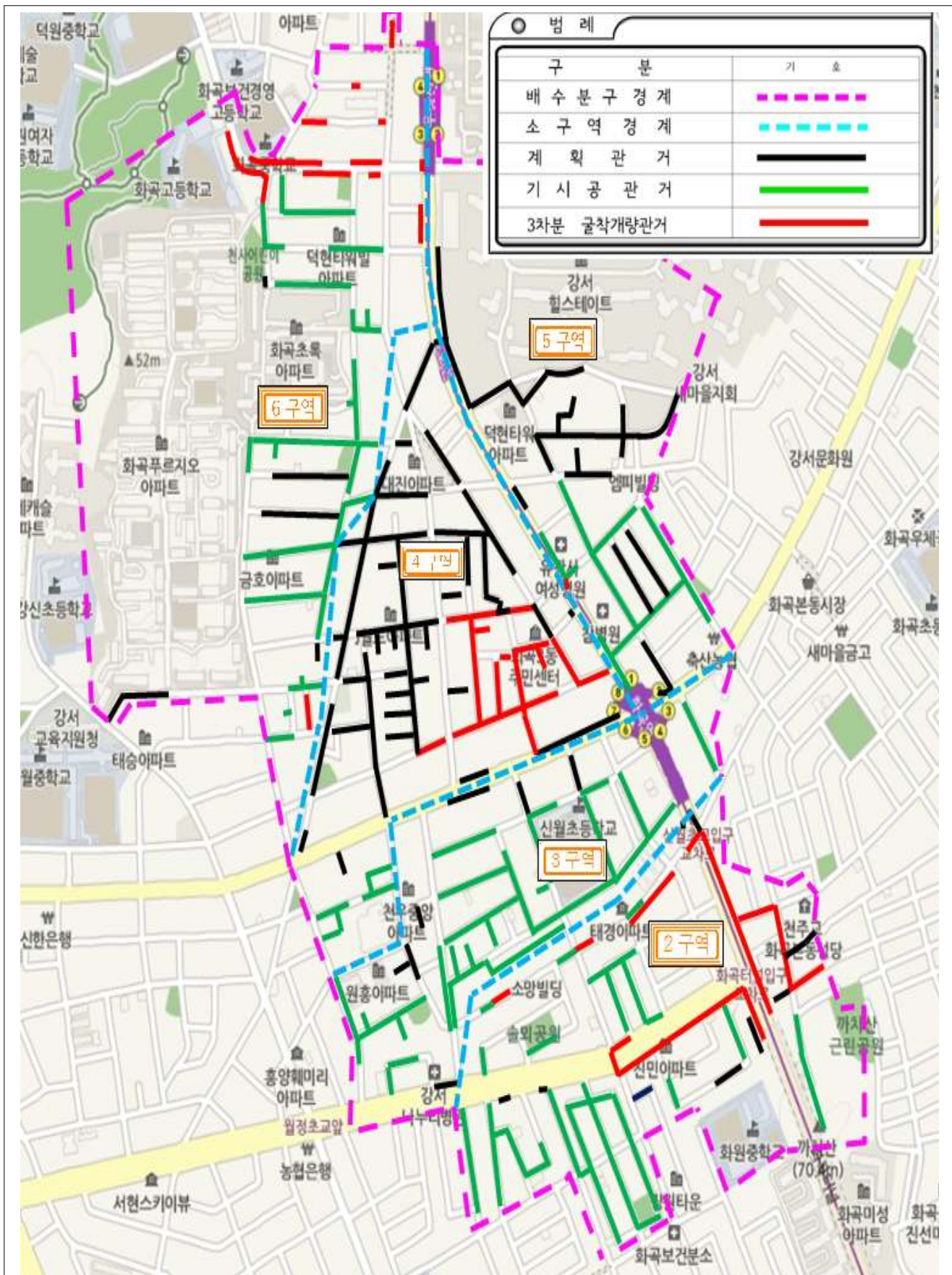
화곡2배수분구 하수관로 종합정비공사(총차)



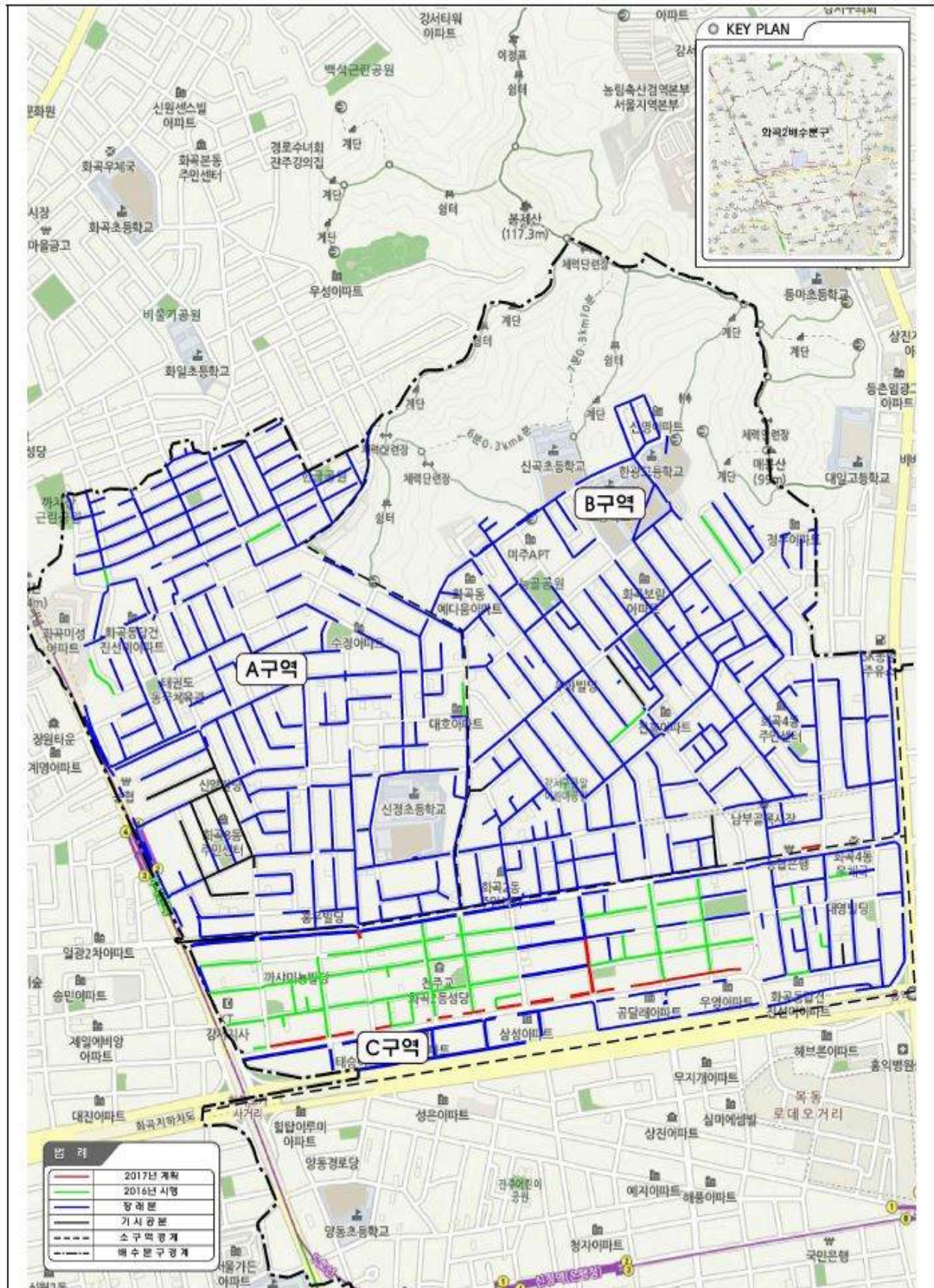
신월3배수분구 하수관로 종합정비공사(총차)



화곡1배수분구 하수관로 종합정비공사(6,7구역-제3차)

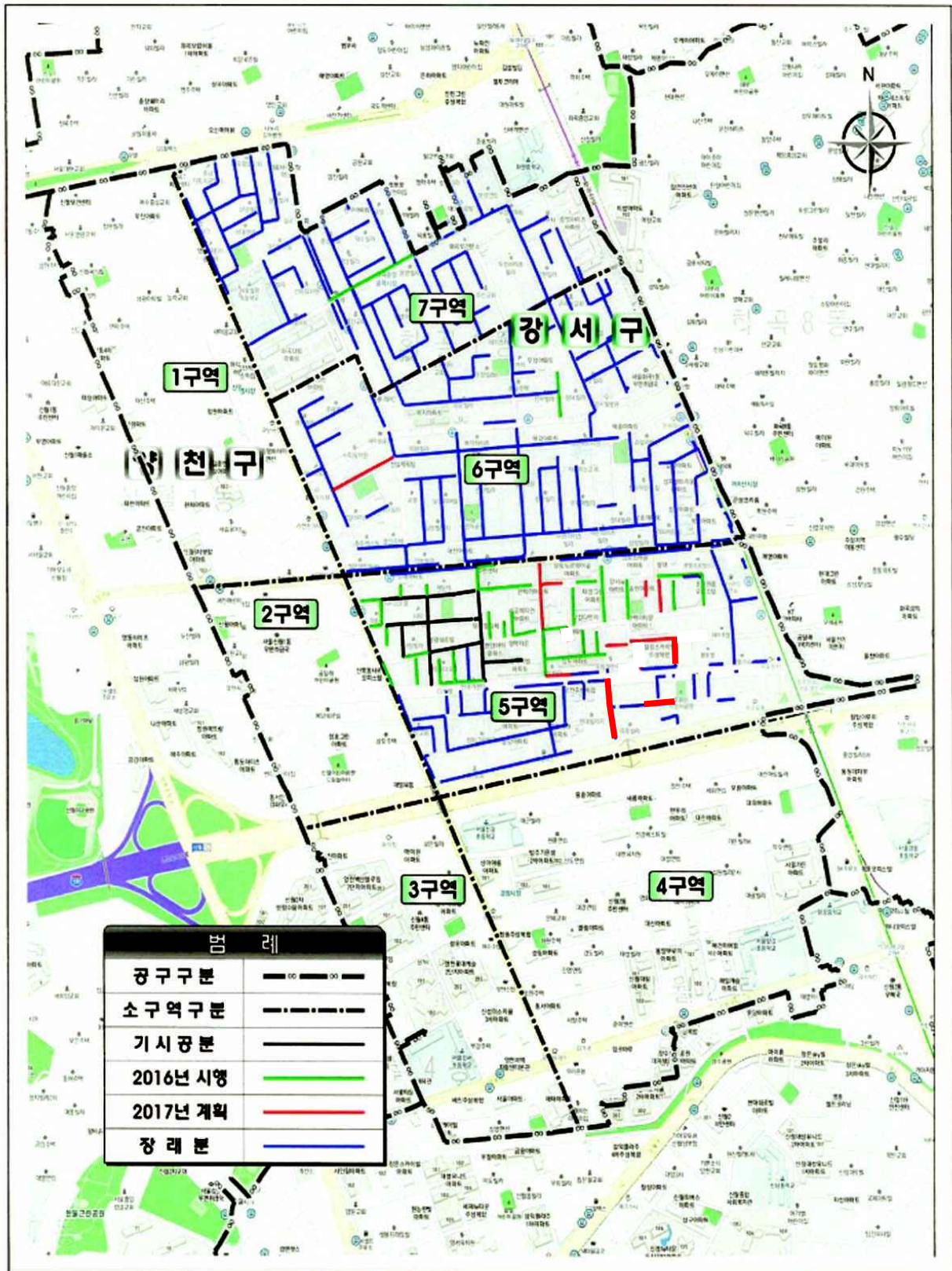


신월1배수분구 하수관로 종합정비공사(1,2공구-제3차)



화곡2배수분구 하수관로 종합정비공사(2017년분)

□ 위치도



신월3배수분구 하수관로 종합정비공사(2017년분)

구청질문에 대한 답변서

(서면질문)

【물관리과장 : 송병석 / 지하수팀장 : 강상규 / 주무관 : 행정7급 이병관】

연락처(☎) : 2600-6958

조기만 의원 구정질문 내용

6. 민방위비상급수시설 현황

- 지하수 수질검사 및 사후관리는?

□ 답변내용 ----- (물관리과)

- 구민과 함께 하는 의정 활동을 통하여 우리구가 발전할 수 있도록 적극적으로 노력하고 계신 조기만의원님께 감사드리며 질문하신 민방위비상급수시설 현황에 대하여 다음과 같이 답변드립니다.
- 우리구 민방위비상급수시설은 현재 71개소가 지정되어 있으며 용수 확보율은 60만 인구대비 1인 25ℓ (음용 9ℓ, 생활 16ℓ)/일 기준으로 51.8%(7,791,000ℓ)로 재난재해 등 유사시에는 사용하기 부족하며 수질 부적합에 따른 용도 변경 및 폐공으로 인해 비상급수시설의 감소 추세로 추가 확보가 필요한 실정입니다.
- 지하수 수질검사는 『지하수법』 제7조, 동법 제8조에 따라 허가신고를 필한 시설로 관련규정에 의거 용도별 주기에 따라 음용수는 2년에 1회 (1일 양수능력이 30톤 이하인 경우에는 3년), 생활용수, 농·어업용수 및 공업용수는 3년에 1회씩 수질 검사를 하고 있으며 검사를 받지 않으면 500만원 이하의 과태료가 부과되며 검사 결과 부적합일 경우에는 시설개선 및 용도변경 등의 행정지도를 통해 깨끗하고 안전한 지하수 확보에 차질이 없도록 하고 있습니다.

붙임 : 민방위비상급수시설 현황 1부.

민방위비상급수시설 현황

2017.9.30. 현재

시설유형	주 소(행정동)	설치장소	설치 년도	심도 (M)	양수량 (톤/일)	모터펌프		자가발전기		용수 구분
						종류	출력(kw)	종 류	출력 (kw)	
정부지원	월정로 160(화곡동)	대림아파트	1976	100	85	수중모터	2.1	단지내 자가 발전기 연계		생활 용수
정부지원	월정로 176(화곡동)	월정초등학교	1976	14	68	수중모터	1.5	디젤 발전기	20	생활 용수
정부지원	개화동로23길 20(방화동)	방화2동사무소	1979	30	115	수중모터	2.2	디젤 발전기	20	생활 용수
정부지원	강서로 348(내발산동)	현대홈타운 아파트	2006	40	110	수중모터	2.2	디젤 발전기	20	생활 용수
정부지원	등촌로13아길 20(화곡동)	신정여상	1980	41	120	수중모터	1.4	디젤 발전기	20	음용수
정부지원	화곡로 302(화곡동)	강서구청	1983	60	160	수중, 와 권	1.4	청사 발전기	0	생활 용수
지자체 시설	화곡로66길 90 (등촌동)	코오롱아파트	1988	86	55	수중모터	1.4	디젤 발전기	20	생활 용수
지자체 시설	공항대로71길 31 (염창동)	극동상록수 아파트	1988	40	115	수중모터	1.4	디젤 발전기	20	생활 용수
지자체 시설	공항대로53나길 6-26 (등촌동)	코오롱오투빌 3차아파트	1989	60	100	수중모터	1.4	디젤 발전기	20	음용수
지자체 시설	양천로53길 66 (가양1동)	보람아파트	2006	76	78	수중모터	3.5	디젤 발전기	20	생활 용수
공공지정	허준로5길 42	구암공원	2005	54	90	수중모터	2			생활 용수
공공지정	공항대로42길 51-22	우장산약수터	1991		152	수중모터	3			음용수
공공지정	금남화로 176 (방화동)	방화근린공원	1998		80	수중모터	2			음용수
민간지정	화곡로20길 50 (화곡동)	김지찬(개인)	1995		86	수중모터	1			생활 용수
민간지정	화곡로21길 78 (화곡동)	대원탕	2009		74	수중모터	1			생활 용수
민간지정	공항대로 314 (내발산동)	관문주유소	2006	90	85	수중모터	2			생활 용수
민간지정	양천로 551	대양가스충전 소	1999		80	수중모터	2			생활 용수
민간지정	양천로24가길 30 (방화동)	천수탕	1995		80	수중모터	2			생활 용수
민간지정	방화대로 354 (방화동)	삼성세차장	2000	35	40	수중모터	1			생활 용수
민간지정	양천로 49 (방화동)	개화산랜드	2006	80	84	수중모터	2			생활 용수
민간지정	양천로 140 (방화동)	현대아파트	1997		80	수중모터	3			생활 용수
민간지정	금남화로 248 (방화동)	개화사	2006	80	80	수중모터	2			생활 용수
민간지정	양천로 643 (염창동)	국민은행전산 정보부	1994	100	120	수중모터	5			생활 용수
민간지정	공항대로45길 44 (등촌동)	청림빌딩	1998	50	151	수중모터	3			생활 용수
민간지정	양천로 590 (등촌동)	태영아파트	1994	50	150	수중모터	3			생활 용수
민간지정	등촌로51가길 26 (등촌동)	영일고교	1994	100	134	수중모터	3			생활 용수
민간지정	까치산로 30 (화곡동)	솔뚜껑집	1997	80	145	수중모터	3			생활 용수

시설유형	주 소(행정동)	설치장소	설치 년도	심도 (M)	양수량 (톤/일)	모터펌프		자가발전기		용수 구분
						종류	출력 (kw)	종 류	출력 (kw)	
민간지정	곰달래로 68 (화곡동)	도고장여관	1994	110	60	전동와권	0.5			생활 용수
민간지정	화곡동 914-4	럭셔리모텔	2001	120	90	수중모터	1			생활 용수
민간지정	곰달래로 108 (화곡동)	리오호텔	2000	150	65	전동와권	1			생활 용수
민간지정	화곡동 898-11	대흥에너지	1994	100	100	수중모터	2			생활 용수
민간지정	강서로5가길 25 (화곡동)	크리스탈	1996	100	70	전동와권	1.5			생활 용수
민간지정	강서로5나길 104 (화곡동)	순영아파트	2000	100	80	전동와권	1.5			생활 용수
민간지정	곰달래로16길 14 (화곡동)	자동차공업	1994	20	36	전동와권	0.5			생활 용수
민간지정	화곡동 924-10	레인보우	2001	100	80	수중모터	1			생활 용수
민간지정	곰달래로 96 (화곡동)	조약돌	2004	100	96	수중모터	1.5			생활 용수
민간지정	곰달래로 60-1 (화곡동)	사랑방여관	1994	40	85	전동와권	1			생활 용수
민간지정	곰달래로 72 (화곡동)	러브힐모텔	2002	100	90	수중모터	1			생활 용수
민간지정	국회대로7길 101 (화곡동)	삼성목욕탕	1998	80	100	수중모터	1			생활 용수
민간지정	강서로5라길 132-1 (화곡동)	콩나물공장	1990	72	120	수중모터	2			생활 용수
민간지정	곰달래로36길 4 (화곡동)	용문각	1989	70	80	전동와권	1			생활 용수
민간지정	곰달래로31길 16 (화곡동)	신정목욕탕	1998	100	120	수중모터	2			생활 용수
민간지정	국회대로 225 (화곡동)	경인주유소	1997	50	134	수중모터	2			생활 용수
민간지정	곰달래로49길 34 (화곡동)	강서대중탕	1994	50	151	수중모터	2			생활 용수
민간지정	초록마을로5길 8	봉제산 약수터	1997	80	151	수중모터	2			음용수
민간지정	화곡로56길 29 (화곡동)	은행나무집	1998	50	122	수중모터	2			생활 용수
민간지정	가양동14-20	김성학	1995	30	78	전동와권	1			생활 용수
민간지정	하늘길 260 (공항동)	대한항공	1994	95	230	수중모터	3			생활 용수
민간지정	하늘길 112 (공항동)	대한항공	2006	100	73	수중모터	5			생활 용수
민간지정	오정로 576(공항동)	대한항공	2009	200	80	수중모터	3			생활 용수
민간지정	공항동 94-1	한국공항공사	1995	100	300	수중모터	3			음용수
민간지정	공항동 307-2	한국공항공사	1995	100	300	수중모터	3			음용수
민간지정	오곡동 385-10	한국공항공사	1995	100	300	수중모터	3			음용수
민간지정	오곡동 214-2	한국공항공사	1994	100	300	수중모터	3			음용수
민간지정	방화대로49길 24 (방화동)	안진교통	1998	50	158	수중모터	2			생활 용수
민간지정	금남화로 170 (방화동)	김포교통	1992	50	101	수중모터	2			생활 용수
민간지정	방화동36-5	청해물산	1998	50	100	수중모터	2			생활 용수
민간지정	공항대로39길 7 (등촌동)	맥가이버	2000	0	72	수중모터	1			생활 용수

시설유형	주 소(행정동)	설치장소	설치 년도	심도 (M)	양수량 (톤/일)	모터펌프		자가발전기		용수 구분
						종류	출력 (kw)	종 류	출력 (kw)	
민간지정	강서로56길 66 (등촌동)	싱싱수산	2000	80	43	수중모터	1			생활 용수
민간지정	초록마을로 5 (화곡동)	백암순대	1988	0	43	수중모터	0.7			생활 용수
민간지정	화곡로42나길 35 (화곡동)	백악관여관	1997	0	64	수중모터	1.2			생활 용수
민간지정	곰달래로 69 (화곡동)	대은교회	1996	35	86	수중모터	1			음용수
민간지정	국회대로 159 (화곡동)	우리유통	1997	0	30	수중모터	0.7			생활 용수
민간지정	화곡로13길 107 (화곡동)	화곡 푸르지오 아파트	2001	120	80	수중모터	2			생활 용수
민간지정	강서로 243 (화곡동)	유품상가	1994	0	43	수중모터	0.7			생활 용수
민간지정	강서로43길 16-1 (화곡동)	유품빌라	1997	0	43	수중모터	0.7			생활 용수
민간지정	강서로 205 (화곡동)	세종빌딩	1995	0	70	수중모터	3			생활 용수
민간지정	화곡로31길 36 (화곡동)	소망목욕탕	2001	60	57	수중모터	1			생활 용수
민간지정	공항동 755	한국공항 공사	1995	97	300	수중모터	5			음용수
민간지정	외발산동 368-14	메이필드 호텔	2002	150	320	수중모터	7.5			생활 용수
공공지정	방화동 산110번지	광고개 약수터	2002	130	30	수중모터	1			음용수

구청질문에 대한 답변서

(서면질문)

【교통행정과장 : 권용갑 / 교통시설팀장 : 박운식 / 주무관 : 시설8급 유동렬】

연락처(☎) : 2600-4137

조기만 의원 구정질문 내용

7. 자전거도로 및 자전거보관대 현황, 관리방법과 향후계획

□ 답변내용 ----- (교통행정과)

- 구민의 복리증진을 위해 의정활동에 노고가 많으신 조기만 의원님께 진심으로 감사드립니다.
- 의원님께서 질문하신 자전거도로 및 자전거보관대 현황과 관리방법 및 향후 계획에 대하여 답변 드리겠습니다.

가. 자전거도로 및 보관대 현황(2017년 9월말기준)

- 자전거도로 : 27개 노선, 총 28.05km
- 자전거보관대 : 6,546대

나. 관리방법 및 향후계획

- 이용률이 높은 주요 지하철역 주변 자전거보관대에 대해 지역공동체 및 공공근로 참여자를 활용하여 정기적 순회를 통해 침지물 등의 청소를 실시하고 있으며
- 자전거이용시설(도로, 보관대 등)은 서울시 시비의 지원과 자체예산(구비)을 통해 노후, 파손 시설물을 정비하고 있으며
- 2018년에는 화곡역, 까치산역 등 주변에 설치된 노후 자전거보관대(지붕형)를 정비할 계획입니다.